Standortexposé

interkommunales Betriebsgebiet Perschlingtal

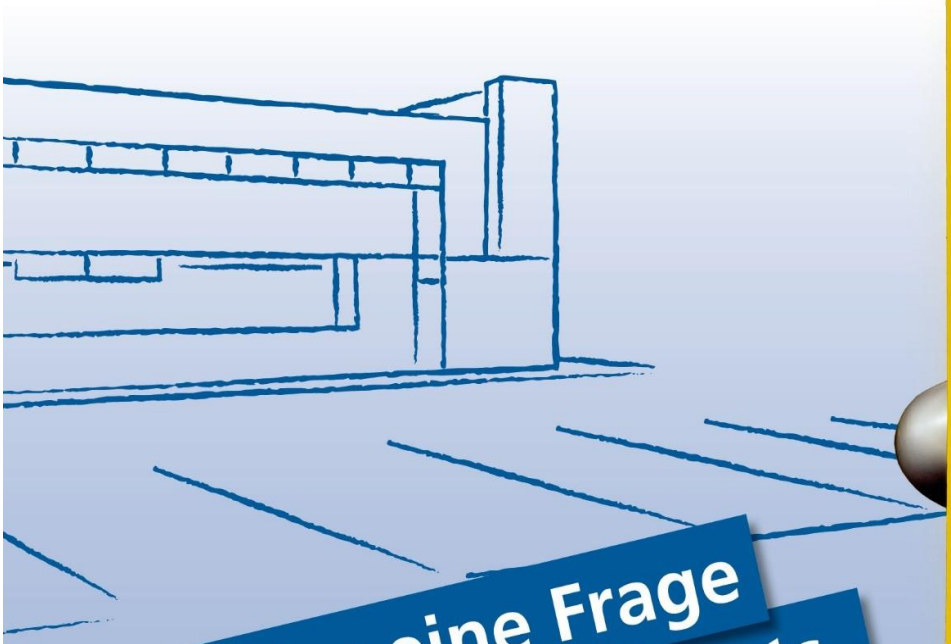

Alles eine Frage des Standorts.

Standort & Service

Unternehmensbereich Standort & Service
Investorenservice und Wirtschaftsparks

eco plus

Die Wirtschaftsagentur des Landes Niederösterreich

Die Wirtschaftsagentur
des Landes Niederösterreich

Perschling Grundstück 2.000 m² - 9.500 m² im interkommunalen Betriebsgebiet Perschlingtal

Basisdaten

Objektnummer:	538
Gesamtfläche:	9.500 m² teilbar ab 2.000 m²
Widmung:	BB Bauland Betriebsgebiet
Infrastruktur:	Breitband/Internet, Kanal, Strom, Telekommunikation (Telefon, ISDN), Trinkwasser
Erwerbsart:	Kauf
Gesamtpreis:	auf Anfrage
Preis / m²:	€ 38,00

Lage / Erreichbarkeit

Bezirk: St. Pölten Land

Pol. Gemeinde: Perschling

Verkehrsinfrastruktur:
Autobahn A1 in 8 km, AST St.Pölten Nord
Flughafen Schwechat in 70 km
Bahnhof Böheimkirchen in 8 km
Bundesstraße B1 in 0 km
- am östlichen Ortsrand von Perschling direkt an der B1

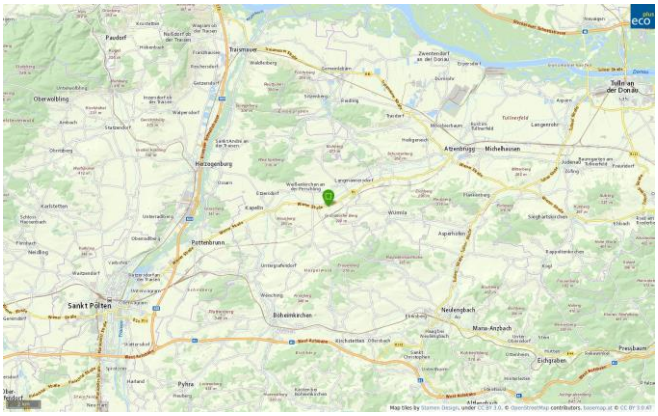

Detailbeschreibung

- Gesamtfläche 12,7 ha, davon aktuell 0,95 ha verfügbar, teilbar ab 2.000m²
- angesiedelte Unternehmen: Fa. Nentwich, Fa. Penco, Fa. Dragic, Fa. Immopilz, Fa. AGRI-Farm. Fa. Höfler, Fa. Marula
- Erreichbarkeit mit öffentlichen Verkehrsmitteln durch Linienbusse d. Post und d. ÖBB gegeben
- ebenes Feld direkt an der B1
- aufgeschlossene Betriebsgrundstücke in individueller Größe sofort verfügbar
- Kaufpreis ca. ab € 38,-/m²
- Hebesatz Aufschließungsgabe der Gemeinde: € 450,-

Kontakt

Firma / Gemeinde:	Gewerbepark Perschlingtal	Ansprechpartner:	Reinhard Breitner
Adresse:	Hauptstraße 21, 3142 Weißenkirchen an der Perschling	Tel \ Mobil:	+43 2784 71 03 +43 664 153 62 20
E-mail:	gemeinde@perschling.at	Web:	http://www.weissenkirchen-perschling.noe.gv.at

Karten / Fotos

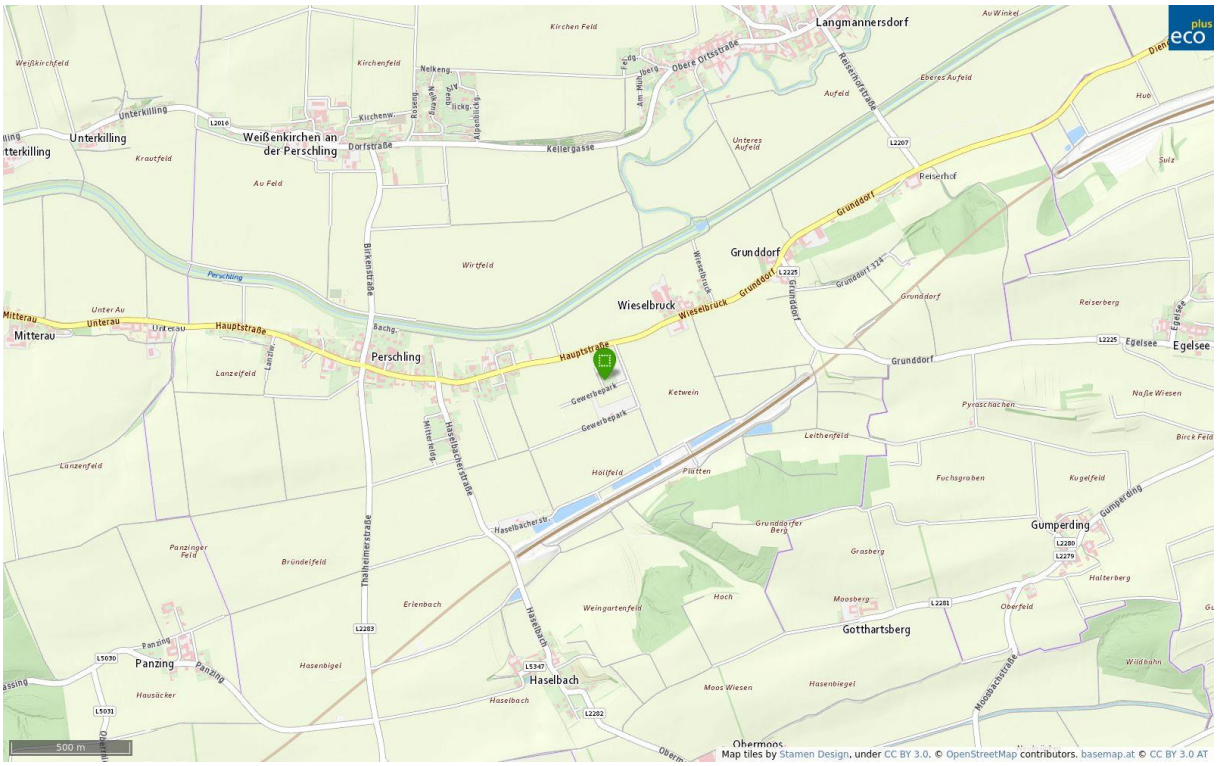

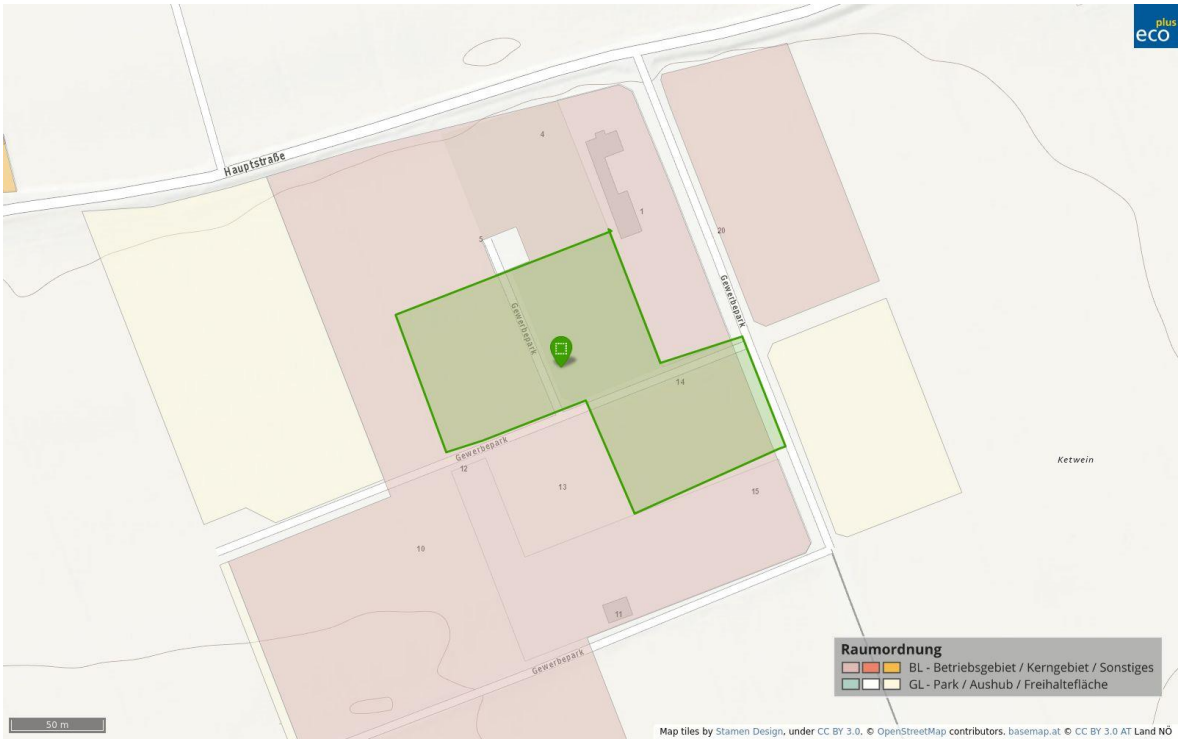

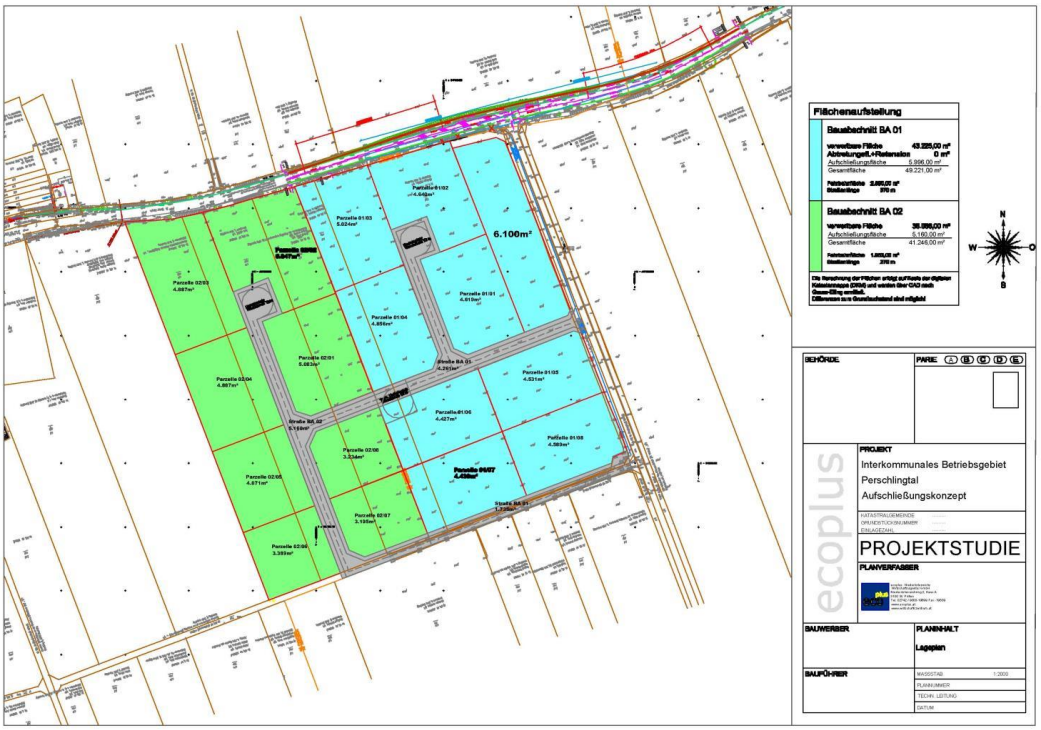
Flächenaufstellung
Bauabschnitt BA 01
Bauabschnitt BA 02
6.100m²
BEHÖRDE
PARIE
PROJEKT
Interkommunales Betriebsgebiet
Perschlingtal
Aufschließungskonzept
PROJEKTSTUDIE
PLANVERFASSER
BAUWERBER
PLANINHALT
Lageplan
BAUPÜHRER
MASSSTAB
PLANNUMMER
TECHN. LEITUNG
DATUM

Nentwich
EVN